



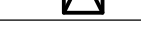


-  HRANICE ŘEŠENÉHO ÚZEMÍ
-  URBANIZOVANÉ ÚZEMÍ ŘEŠENÉ OBCE
-  OBEC S ROZŠÍŘENOU PŮSOBNOSTÍ (OBEC III)
-  HRANICE OBCE S ROZŠÍŘENOU PŮSOBNOSTÍ
-  ROZVOJOVÁ OBLAST REPUBLIKOVÉHO VÝZNAMU
-  ROZVOJOVÁ OSA REPUBLIKOVÉHO VÝZNAMU
-  ROZVOJOVÁ OBLAST KRAJSKÉHO VÝZNAMU
-  ROZVOJOVÁ OSA KRAJSKÉHO VÝZNAMU
-  SPECIFICKÁ OBLAST KRAJSKÉHO VÝZNAMU
-  DÁLNICE
-  SILNICE I. TŘÍDY
-  SILNICE II. TŘÍDY
-  SILNICE III. TŘÍDY
-  VÝHLEDOVÁ TRASA VRT
-  HRANICE CHKO ŽĎÁRSKÉ VRCHY
-  KORIDORY NADREGIONÁLNÍHO A REGIONÁLNÍHO ÚSES ŽÚR KRAJE VYSOČINA
-  LOKÁLNÍ ÚSES VYMEZENÝ V ÚP RADOSTÍN NAD OSLAVOU
-  KORIDORY DOPRAVNÍ INFRASTRUKTURY ŽÚR KRAJE VYSOČINA
-  KORIDORY TECHNICKÉ INFRASTRUKTURY ŽÚR KRAJE VYSOČINA
-  MATEŘSKÁ ŠKOLA
-  ZÁKLADNÍ ŠKOLA 1-9
-  HŘBITOV
-  KOSTEL
-  SIDLO STAVEBNÍHO ÚŘADU
-  SIDLO FINANČNÍHO ÚŘADU
-  SIDLO POŠTY
-  SIDLO LÉKAŘSKÉ PÉČE
-  SIDLO NEMOCNICE
-  ÚŘAD ÚZEMNÍHO PLÁNOVÁNÍ
-  ÚŘAD PRÁCE
-  MATRIKA



ÚZEMNÍ PLÁN RADOSTÍN NAD OSLAVOU

ZPRACOVATEL : ING. ARCH. JAN PSOTA, STUDIO P, NÁDRAŽNÍ 52, 59101 ŽĎÁR NAD SÁZ. IČ: 10116435
 ZPRACOVATELSKÝ KOLEKTIV : ING. ARCH. JAN PSOTA, ING. MARIE PSOTOVÁ, PAVEL ONDŘÁČEK,
 ING. JIŘÍ HAVEL, MGR. JANA POPELOVÁ
 POŘIZOVATEL : MěÚ ŽĎÁR NAD SÁZAVOU, ODBOR ROZVOJE A ÚZEMNÍHO PLÁNOVÁNÍ, ŽIŽKOVA 227/1, ŽĎÁR N.S.
 ZAKÁZKOVÉ ČÍSLO : 3/1/12 MĚŘITKO : 1 : 100000 DATUM : ČERVEN 2017

**ODŮVODNĚNÍ
ŠIRŠÍ VZTAHY**

VÝKRES ČÍSLO :
02