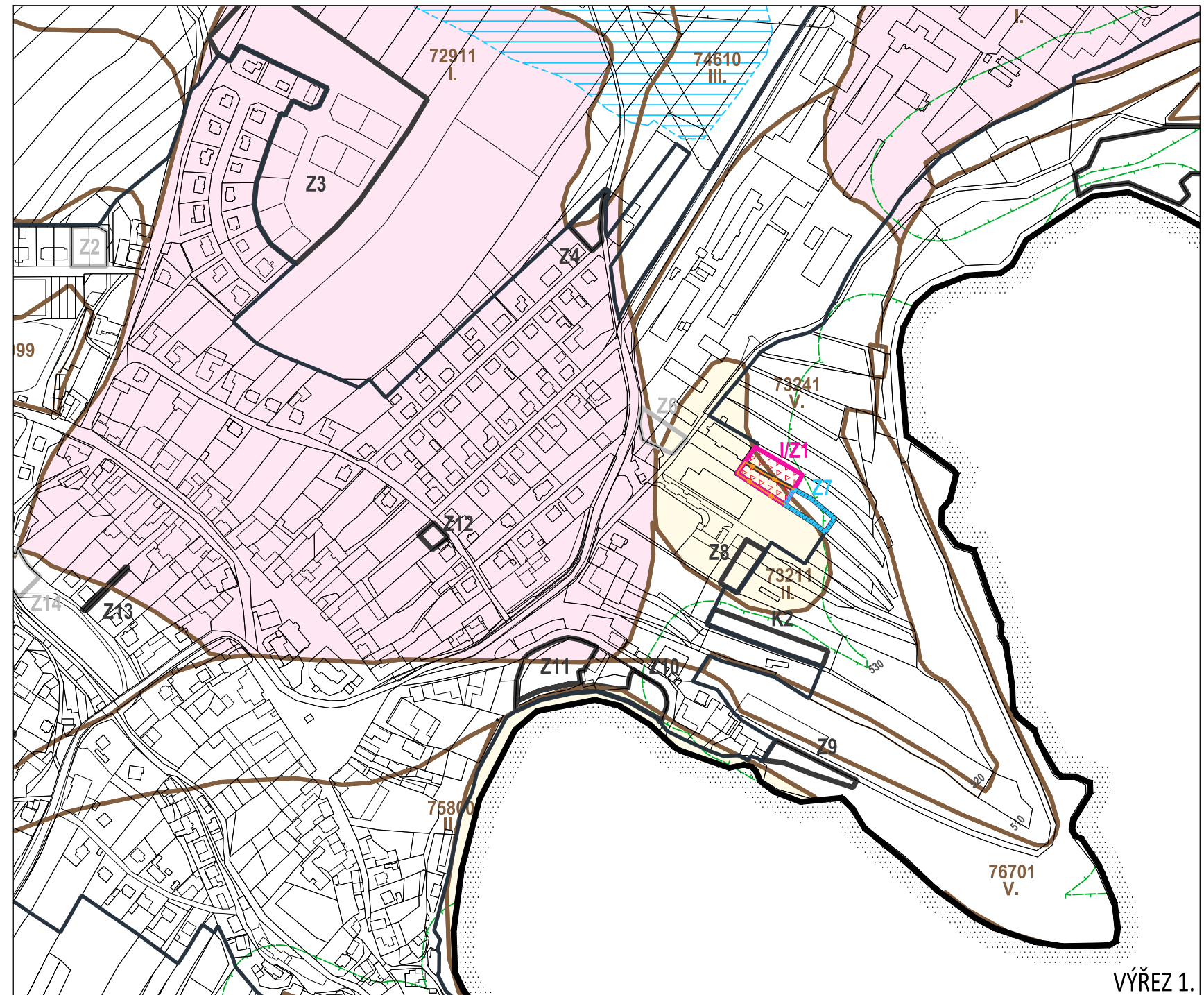
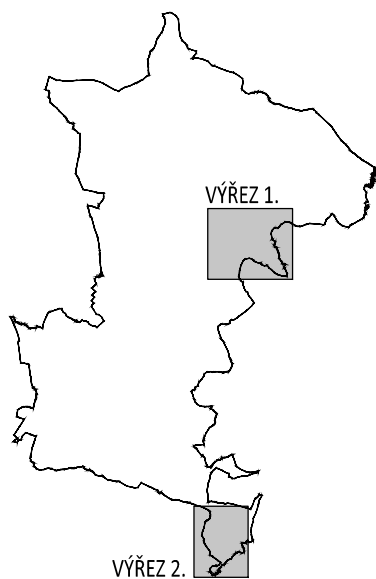




VÝŘEZ 2.

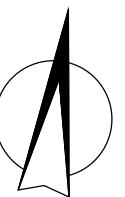



VÝŘEZ 1.



grafické znázornění	popis
	HRANICE ŘEŠENÉHO ÚZEMÍ
	VYZNAČENÍ PLOCHY ZMĚNY Č. I S OZNAČENÍM - ZASTAVITELNÁ PLOCHA
	RUŠENÁ HRANICE ZASTAVITELNÉ PLOCHY
	RUŠENÁ HRANICE ZASTAVĚNÉHO ÚZEMÍ K 17.02.2017
	AKTUALIZOVANÉ ZASTAVĚNÉ ÚZEMÍ K DATU 25.05.2018
	NOVĚ VYMEZENÉ PLOCHY ZÁBORU ZPF VE ZMĚNĚ Č. I ÚP RADOSTÍN NAD OSLAVOU
	HRANICE PLOCH PŘEDPOKLÁDANÉHO ZÁBORU ZPF ČI PUPFL PLATNÉHO ÚP
	HRANICE PLOCH BEZ PŘEDPOKLÁDANÉHO ZÁBORU ZPF NEBO PUPFL PLATNÉHO ÚP

	72941 IV. HRANICE BPEJ, KÓD BPEJ, TŘÍDA OCHRANY
	PLOCHY ODVODNĚNÍ
	PŮDY I. TŘÍDY OCHRANY
	PŮDY II. TŘÍDY OCHRANY
	DRUH POZEMKU - LESNÍ POZEMEK
	DRUH POZEMKU - VODNÍ PLOCHA
	VZDÁLENOST 50 M OD HRANICE LESA
	UPRAVENÝ ROZSAH ZASTAVITELNÉ PLOCHY PLATNÉHO ÚP



## ÚZEMNÍ PLÁN RADOSTÍN NAD OSLAVOU ZMĚNA č.I - ODŮVODNĚNÍ

ZAKÁZKOVÉ ČÍSLO : 2/6/18

DATUM : ČERVENEC 2019

POŘIZOVATEL : MěÚ ŽDĀR NAD SÁZAVOU, ODBOR ROZVOJE A ÚZEMNÍHO PLÁNOVÁNÍ

ZPRACOVATEL : PAVEL ONDRÁČEK, STUDIO P, NÁDRAŽNÍ 52, ŽDĀR NAD SÁZAVOU

SPOLUPRÁCE : ING. ARCH JAN PSOTA, ČKA 1042

VÝKRES ČÍSLO : ZI.02

MĚŘÍTKO : 1:5000

VÝKRES PŘEDPOKLÁDANÝCH ZÁBORŮ PŮDNÍHO FONDU